


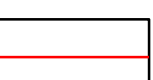


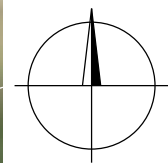










LEGENDA

-  OBVODOVÉ A NOSNÉ MURIVO
-  KATASTRÁLNA MAPA STAV C
-  KATASTRÁLNA MAPA STAV E
-  NAVRHOVANÝ VTO
-  HLAVNÝ VSTUP
-  VEDĽAJŠÍ VSTUP



HL. INŽINIER PROJEKTU	Ing. Gabriel Luby	SPRACOVATEĽ PROJEKTU:			EP Projekt s.r.o. Mlynská 28 040 01 Košice www.epprojekt.sk info@epprojekt.sk tel. č.: 0903 639 101
PODPIS:					
TECH. KONTROLA:	Ing. Gabriel Luby	SPRACOVATEĽ PROFESIE:			Mlynská 28 040 01 Košice www.epprojekt.sk Info@epprojekt.sk tel. č.: 0903 639 101
PODPIS:					
VYPRACOVAL:	Ing. Martin Gavlík, PhD.	ČÍS. REVIZIE:			Číslo kópie (Paré)
PODPIS:					
INVESTOR:	Železnice Slovenskej republiky, Klemensova 8, 813 61 Bratislava	DÁTUM :	08/2023		
STAVBA/OBJEKT:	VÝH. SLATINKA, DIAĽKOVÉ OVLÁDANIE SO 01 Stavebné úpravy na budove výhybne	PROFESIA:	ASR		
MIESTO STAVBY:	TÚ 2902 Fil'akovo - ŽST Vrútky os. st., DÚ 23 Výh. Slatinka, kraj: Banskobystrický, okres Zvolen, kataster: Zvolenská Slatinka	ÚČEL :	DSP		
OBSAH VÝKRESU:	SITUÁCIA	FORMÁT:	3x A4		
		MIERKA :	1:100		
		ČÍSLO VÝKRESU :		1	